











# Zwölferscharte (2015m)

Loferer Steinberge (Tirol)

Kurzinfor	
 1200HM	 Mrz
 III	 min. 2h15min
 III	 II
 III	 IV




## Ausgangspunkt

Strub, Wanderparkplatz

## Charakter

Einsamer Pulverspaß

## Aufstieg



Vom Parkplatz der Straßen neben dem Pfaffenbach folgen, in der ersten Kurve die obere Forststraße nehmen, bei einer Kreuzung nach Westen bis man wieder auf eine Forststraße gelangt. Dieser folgen im Zweifelsfall nach links und hinauf, man muss immer im Bereich des Baches bleiben. Nach ca. 200hm ist das Bachbett dann begehbar und man steigt nach Süden bis ins Steinerkar. An dessen Ende stapft man dann eine steile Rinne hoch und steigt nach rechts aus.

## Abfahrt

Wie Aufstieg.

## Bemerkung

Wegfindung braucht Gespür.

