









# Wollbachspitze (3209m)

Zillertaler Alpen (Tirol)

Kurzinformatio	
 1900 HM	 Feb - Apr
 II	 Min. 3h45min
 II	 IV
 II	 III



## Ausgangspunkt


Mayrhofen, Zillergrund, , GH In der Au

## Charakter

Endloser Hatscher zu endlosem Hang.

## Aufstieg

Kurz nach dem GH über eine Brücke und entlang einer flachen Forststraße lang bis zur Schönhüttenalm. Danach weiter in den Talschluss und rechts erst flach dann weiter nach rechts über immer steiler werdende imposante Hänge bis knapp unterhalb des Gipfels. Unschwierig zu Fuß zu den beiden Gipfelkreuzen.



## Abfahrt

Wie Aufstieg.

## Bemerkung

Die Forststraße ist mühsam, bei harten schneearmen Bedingungen erstaunlich problemlos.