









Wintertalernock (2394m)

Nockberge (Kärnten)

Kurzinformatio	
 1000 HM	 Dez - Apr
 II	 min. 1h30min
 II	 II
 II	 IV



Ausgangspunkt

Flattnitz (1400m)

Fürstehütte


Charakter

Landschaftlich schöne, meist windausgesetzte Tour am Beginn der Nockberge.

Aufstieg

Von der Fürstehütte entlang der Forststraße bzw. des Wanderweges zur Wintertalerhütte. Von dort entlang des Wanderweges immer dem Grat entlang in einem leichten Linksbogen bis zum Gipfel.

Alternativ kann man auch rechts der Wintertalerhütte in einem „S“ aufsteigen ist aber weiter und schwieriger.



Abfahrt

Wie Aufstieg; mit viel Vorsicht auch direkt vom Gipfel Richtung NO.



Bemerkung

Zur Fürstehütte gelangt man entweder ganz bequem per Skilift und Abfahrt über die Piste oder „aufgefellt“ über die Skipisten (z.B. Hirnkopf +400HM hin, +400HM retour oder Isopplift +150HM hin, 100HM retour) oder aber über die Forststraße (+150HM hin, +100HM retour).

