









# Westfrölkekogel (2727m)

Goldberggruppe (Salzburg)

Kurzinfo	
 1100 HM	 Apr - Juni
 III	 min. 2h30min
 III	 II
 III	 III



## Ausgangspunkt


Sportgastein, Talstation (1575m)

## Charakter

Saisonabschlussklassiker

## Aufstieg

Vom Parkplatz flach nach Süden bis zum Straßenende. Zur allerletzten Hütte nach dem Bach nach rechts und dem Bach entlang hoch bis zum Schnee. Auf ca. 1900m nach rechts in die Wallnerrinne und bis zum Ende auf einem Sattel, ca. 600hm hoch. Dann flache Querung nach Süden und rechts zum Gipfel, am besten von links die Ostflanke umgehen.



## Abfahrt

Wie Aufstieg.

## Bemerkung

Geht sehr lange, manchmal bis Juli.

