










# Wasserriese

## Linke Rinne (ca. 2100m)

Gosaukamm (Oberösterreich)

Kurzinfo	
 1200 HM	 Jan - Mai
 III	 min. 2h15min
 III	 II
 III	 II



### Ausgangspunkt



Gosau, Gosausee

### Charakter

Tolle Steilrinne aus der Wasserriese

### Aufstieg

Vom rechten Seeufer leicht links hoch über freie Hänge. Nach ca. 300hm nach links am Wanderweg und weiter zur Scharlinghütte. Nach der Hütte flach am Wanderweg in ein Becken, noch einmal links hoch und dann rechts in die Wasserriese. Immer gerade hoch, jedoch an den Wänden nicht in die Mandelscharte sondern links immer steiler werdend bis zum Ende.



### Abfahrt

Wie Aufstieg.

### Bemerkung

Im Winter gibt's bei stabilen Bedingungen hier oft Pulver im Frühsommer Sommerfirm.