









Wasserradkopf Ost(3032m)

Hohe Tauern (Kärnten)

Kurzinfor	
 1100 HM	 Mai
 III	 min. 2h
 III	 II
 IV	 III



Ausgangspunkt

Heiligenblut, Guttal

Charakter

Firnhimmel



Aufstieg

Von der Kehre oberhalb des Kreisverkehrs im Guttal taleinwärts. Kurz auf der Forststraße, dann über den Bach nach links und nach der letzten Hütte bald nach links über eine der steilen Rinnen. Es gibt mehrere Möglichkeiten. Dann über schöne Hänge in Richtung Gipfelkreuz. Rechts davon führt eine kurze Rinne mit max. 45° auf den Kamm. Von hier leicht und schnell nach links zum Kreuz.

Abfahrt

Wie Aufstieg.

Bemerkung

Erst ab Öffnung der Großglocknerhochalpenstraße oder mühsam ab Mittelstation Gondelbahn von Heiligenblut.

Die Tour ist nur bei besten Firnverhältnissen zu empfehlen!!!