










Wasserkarkogel (2221m)

Gosaukamm (Salzburg)

Kurzinfo	
 1200 HM	 Mrz- Mai
 III	 min. 2h15min
 III	 III
 III	 II



Ausgangspunkt

Annaberg, Pommer

Charakter

Klassische Gosaukammrinne

Aufstieg

Vom Parkplatz zuerst über eine Wiese, dann eine Forststraße abkürzend durch den Wald. Weiter über freie Wiesenhänge bis zur Stuhlmalm. Nun kurz bergab und dann Querung in die Zahring. Hier aber leicht rechts in die unten breit auslaufende Rinne. Immer steiler und enger werdend in eine Scharte und dann nach links zum Gipfel.



Abfahrt

Wie Aufstieg.

Bemerkung

Nur bei sicheren Firnbedingungen und Erfahrung.

