









Waschgang (2709m)

Hohe Tauern (Kärnten)

Kurzinformatio	
 1300 HM	 Mrz - Mai
 II	 min. 3h
 II	 III
 II	 IV



Ausgangspunkt

Rennweg, Pöllatal, Kochlöffelhütte (1370m)

Charakter

Sehr lange und mühsame Frühjahs(tor)tour

Aufstieg

Von der Kochlöffelhütte entlang der Forststraße in Richtung der Ochsenhütte. Auf ca. 1900m, wenn man die Ochsenhütte dann endlich im Blickfeld hat, steigt man vor einer markanten Felswand südlich steil über einen mit Latschen durchsetzten Hang in die Ödenlanisch auf. Dann geht man weiter in Richtung S unterhalb eines westlich liegenden Rückens vorbei bis man auf einen weiteren Boden gelangt. Von hier nun westlich unterhalb des Waschgangs vorbei zu einer Scharte und von dort dann am Rücken (eher zu Fuß) zum Gipfel.



Abfahrt

Wie Aufstieg

Bemerkung

Wenn man von der Scharte aus nordöstlich geht, erreicht man einen herrlichen südostseitig gelegenen Firnhang

