









Wagendriscchelhorn (2252m)

Berchtesgadener Alpen (Bayern)

Kurzinfor	
 1700(+100) HM	 Dez - Apr
 II	 min. 4h
 III	 IV
 III	 IV



Ausgangspunkt

Bad Reichenhall, Oberjettenberg

Charakter

Konditionshammer im
Skitourenhimmel




Aufstieg

Vom Bundeswehrstützpunkt Oberjettenberg stets in schattigem bewaldeten Gelände erst gemütlich entlang einer Forststraße, dann über den gut markierten Schreckkensteig (474) immer steiler und enger bis auf den Schreckensattel (ca. 1000hm). Von hier nun flach bis knapp vorbei an der neuen Traunsteiner Hütte Richtung Süden zur Rossgasse. In dieser unterhalb des Häuslhorns vorbei, zuletzt sehr steil nach Osten zum Gipfel.

Abfahrt

Wie Aufstieg in die Ebene, dann erneutes Auffellen und Rückweg zum Schreckensattel (min. 45min.). Von hier ca. 100hm entlang der Aufstiegsspur und dann den Wegweisern „Skiabfahrt“ folgend, relativ weit nach links, bis man wieder auf die Aufstiegsspur gelangt.



Bemerkung

Konditionell extrem anspruchsvolle, landschaftlich herrliche Tour, die min. 7Std. an Zeit benötigt!!!

