









Vorderhorn- Wetterstation (1895m)

Loferer Steinberge (Salzburg)

Kurzinfo	
 1300 HM	 Feb - Mrz
 III	 min. 2h15min
 III	 II
 III	 III



Ausgangspunkt

St.Martin/Lofer, PP Kirchentäl

Charakter

Geheimtipp ohne Gipfel.

Aufstieg

Vom Parkplatz entlang einer Waldschneise nach Kirchentäl. Ca. 300m vor der Kirche!!! geht eine Waldschneise los. Dieser, Forststraßen querend, folgen. Auf Höhe Kleiner Schneegrube kreuzen sich 2 Forststraßen, man geht ca. 300m nach links und dann steilen Wald hoch. Irgendwann wird der Wald lichter und man kann nach rechts raus in freies Gelände queren. Dann wieder gerade hoch. Es folgt eine felsige Engstelle, hier muss man kurz stapfen, dann weiter hoch, immer um die 40° bis zu der markanten Felswand. Hier quert man relativ weit nach rechts raus und steigt dann in moderatem Gelände weiter hoch. Nun sieht man die Wetterstation, zu der man links rausquert. Man kann noch nach rechts am Grat ca. 100hm weiter mit wenig Höhenverlust bis zu einem Steinmann auf ca. 2000m gehen. Möglich ist auch die Fußbesteigung des Vorderhorns (2109m).

Abfahrt

Wie Aufstieg.

Bemerkung

Nur bei stabilen Verhältnissen und guter Schneelage!

