










Vorderberghörnl (2083m)

Berchtesgadener Alpen (Bayern)

Kurzinfor	
 1300 HM	 Mrz- Apr
 III	 min. 3h
 III	 II
 III	 III



Ausgangspunkt

Hintersee (Achtung Parkgebühr!)

Charakter

Anspruchsvolle Frühjahrstour

Aufstieg

Vom Parkplatz Nationalpark Hintersee zu Fuß entlang der Straße bis zur Abzweigung Hochkalter. Nun entweder flach taleinwärts bis zur Ragertalm und dann steil durch den Wald bis zu einer Forststraße oder kurz Richtung Hochkalter und auf einer langen flachen Forststraße Richtung Sittersbachtal jedoch nicht in dieses sondern etwas länger südlich. Dann entweder weiter entlang der Forststraße oder besser in einer markanten Rinne steil bis zur Waldgrenze. Zuletzt über den freien Gipfelhang zum Gipfel.

Abfahrt

Wie Aufstieg.

Bemerkung

Von der Orientierung her schwierig, mühsam im Zustieg.

