









# Ulrichshorn (2155m)

Loferer Steinberge (Tirol)

| Kurzinfor  |   |
|--|---|
|  1200HM |  Feb - Mrz |
|  III    |  min. 2h   |
|  III    |  II        |
|  III    |  IV        |




## Ausgangspunkt

St.Ulrich, PP Lastal

## Charakter

Firnschmankerl.



## Aufstieg

Vom Parkplatz kurz gerade aus, dann gleich links hinab zu einem Fischteich, über eine Brücke und auf der linken Talseite auf einem breiten Weg ins Lastal. Am Beginn des dichten Latschengürtels (Bockpalven) ca. 200hm zu Fuß leicht links nach oben. Man geht noch ein gutes Stück nach Norden bevor man nach Westen rausquert. Mit gutem Auge ist das Gipfelkreuz sichtbar. Nun am besten in einer Rinne etwas rechts unterhalb des Gipfels hoch, oben an einem Felsriegel nach links und ca. 50hm stapfend zum Gipfelkreuz. Alternativ in einem weiten Linksbogen bis knapp unterhalb des Gipfelkreuzes.

## Abfahrt

Wie Aufstieg. Statt der Bockpalven kann man auf ca. 1600m nach Süden queren, bis man in einer Lawinenrinne runter ins Lastal gelangt.

## Bemerkung

Die Bockpalven sind mitunter vereist und gefährlich, die Osthänge in der prallen Sonne also früh starten.

