









# Türchlwand (2577m)

Goldberggruppe (Salzburg)

Kurzinfor	
 1400 HM	 Jan - Apr
 II	 min. 2h30min
 II	 II
 III	 III

## Ausgangspunkt

Bad Hofgastein, Parkplatz 500m vor Skigebiet Angertal (1190m)

## Charakter

Steiler Hang mit 100% Sonnengarantie!

## Aufstieg

Vom Parkplatz weg kurz entlang eines Weges bis zur Skipiste, der man immer dem Bachverlauf nach folgt. In einer markanten Rechtskurve der Skipiste geht man geradeaus weiter in Richtung Rockfeldalm. Von hier weg steigt man etwas rechts der Mitte des Kars bis etwa 2400m auf, wo man dann links zum Gipfel quert.



## Abfahrt

Wie Aufstieg, das Flachstück zwischen Rockfeldalm und Skipiste lässt sich erstaunlich leicht bewältigen.

## Bemerkung

Die paar Meter Skipiste sind v.a. im Frühjahr schneesicher und durchaus angenehm.