









# Tristkopf (2110m)

Hagengebirge (Salzburg)

Kurzinfo	
 1600 HM	 Apr
 III	 min. 2h15min
 II	 II
 IV	 III



## Ausgangspunkt

Tenneck, Sulzau (Steinbruch)

## Charakter

Anspruchsvoller Blickfang direkt von der A10.

## Aufstieg

Vom Steinbruch zu Fuß entlang der Wegweiser über den Sommerweg. Man quert erst sehr spät mit Skiern ins breite Kar. Hier sehr steil rechts haltend auf den Kamm und dann nach links zum Gipfel.

## Abfahrt

Wie Aufstieg, besser direkt die Rinne hinab, solange bis man ansteht, dann zu Fuß durch den Wald hinab bis man wieder auf die Lehmstraße gelangt.

## Bemerkung

Die Tour sollte erst begangen werden, wenn die alljährlichen großen Nassschneelawinen abgegangen sind.

