









Toter Stein (2501m)

Hohe Tauern (Salzburg)

Kurzinfo	
 1300 HM	 Apr - Juni
 II	 min. 2h45min
 II	 II
 II	 III



Ausgangspunkt

Böckstein, PP Anlauftal

Charakter

Frühsommerhit

Aufstieg

Auf der Straße Richtung Korntauern. Nach ca. 30min am steilen Wanderweg hoch bis auf ein Plateau auf ca. 1800m. Hier vom Weg weg geradeaus zurück und eine Steilstufe hoch. Danach leicht rechts halten, am besten früh nach rechts auf den Rücken, ansonsten ganz oben mit etwas Höhenverlust in ein Becken. Nun flach in einem weiten Bogen nach links bis unter den Gipfelaufbau. Alternativ geht es auch ganz links sehr steil. Unterm Gipfelaufbau Boarddepot und in Kletterei (II) zur Gipfelstange.

Abfahrt

Wie Aufstieg.

Bemerkung

Lässig ist, wenn man ins Becken bis auf 2000m zum See abfährt und den Grasleitenkopf mitnimmt.

