









Tockneralm (2357m)

Schladminger Tauern (Steiermark)

Kurzinformatio	
 1000 HM	 Dez - Mrz
 I	 min. 1h30min
 I	 I
 I	 III

Ausgangspunkt

Krakauebene-Klausen, Bergerhof (1335m)

Ca. 200m nach Ortstafel 1. Abzweigung rechts

Charakter

Leichte Tour mit schönen Abfahrten in sanftem sonnigen Gelände, ideal für Anfänger oder bei heiklen Bedingungen

Aufstieg

Vom Bergerhof entlang des Sommerweges durch lichten Wald nordöstlich bis man in freies Gelände gelangt. Am Kamm entlang über den Vorgipfel (1304m) in einem Linksbogen weiter zum höchsten Punkt.

Abfahrt

Am besten südlich in die Senke zwischen den beiden Kreuzen im Bereich des Bachgrabens. Dieser ist nur selten komplett zugeschneit, daher ist es am besten rechtzeitig in etwa an der Baumgrenze links weg zu fahren bis man zur Tocknerhütte gelangt, von wo ein Forstweg wieder zurück zum Ausgangspunkt führt.

Bemerkung

Es gibt verschiedenste Möglichkeiten für herrliche schattseitige (meist eingewehte!) Pulverabfahrten auf der rechten Seite des Kammes zwischen den beiden Kreuzen ins Gebiet rund um den Etrachsee. Allerdings ist ein Taxi oder ein Wiederaufstieg notwendig.

