









# Steintalhörndl (2468)

Berchtesgadener Alpen (Bayern)

Kurzinfor	
 1700 HM	 Feb- Apr
 III	 min. 3h
 III	 III
 III	 III



Ausgangspunkt

Hintersee (Achtung Parkgebühr!)

Charakter

Abwechslungsreich und schön

## Aufstieg

Vom Parkplatz Nationalpark Hintersee zu Fuß entlang der Straße bis zur Abzweigung Hochkalter. Hier links kurz Richtung Hochkalter und auf einer langen flachen Forststraße nach rechts bis ca. 150m nach der einzigen Brücke ein Hohlweg nach links abzweigt. Bis zum Ende von diesem und dann recht rustikal und steil rechts vom Bach höher. Nun einfach mit etwas Gespür immer der Nase nach. Im Sittersbachtal ganz nach hinten und dann sehr steil fast 600hm links hoch, manchmal sogar mit Fellen, zum Gipfelkreuz.

## Abfahrt

Wie Aufstieg.

## Bemerkung

Für mich das schönste der Katertäler.

