


Steinriesenkogel (2008m)

Gosaukamm (Oberösterreich)

Kurzinfo	
▲ 1100 HM	🕒 Jan - Mai
🏃 III	🕒 min. 2h15min
🏃 III	🧊 II
🧊 III	🔍 II



Ausgangspunkt


Gossau, Gosausee

Charakter

Beliebte Steilrinne im Gosaukamm


Aufstieg

Vom rechten Seeufer gerade hoch und dann leicht rechts in ein mächtiges Kar. Nach ca. 700hm erreicht man die Gaisriese, die rechts abzweigt. Immer gerade hoch bis zur Gaisriesenscharte und dann nach links zum Gipfel.



Abfahrt

Wie Aufstieg.



Bemerkung

Mehrere Kombinationen sind möglich. Im Winter gibt's bei stabilen Bedingungen hier oft Pulver im Frühsommer Sommerfirm.