









Steinberg (2065m)

NW-Rampe

Berchtesgadener Alpen (Bayern)

Kurzinfo	
 1300 HM	 Jan- Apr
 II	 min. 2h
 II	 II
 II	 IV



Ausgangspunkt

Hintersee, PP Blaueis

Charakter

Genießertour.

Aufstieg

Vom PP (Bushaltestelle) entlang von Forststraßen zur Schärtenalm. Auf der Straße weiter kurz auch bergab bis kurz vor der Seilbahn der Blaeishütte. Dann nicht am Wanderweg sondern davor nach links hoch und entlang der Felswände über eine Rampe steil hoch. Nach ca. 300hm gelangt man in ein Becken, von wo aus freie Hänge zum Gipfelkreuz führen.

Abfahrt

Wie Aufstieg.

Bemerkung

Der schönste Anstieg auf diesen Berg.

