









# Stanglhöhe(2276m)

Kitzbüheler Alpen (Tirol)

Kurzinfor	
 1100 HM	 Dez - Mrz
 I	 min. 2h
 III	 I
 II	 II



## Ausgangspunkt

Kelchsau, GH Wegscheid

## Charakter

Klassische Hochwintertour.

## Aufstieg

Entlang des Baches am Wanderweg Richtung Bamberger Hütte. Bei einer Brücke nach rechts und weiter am Winterweg zur Bamberger Hütte bis man eine Forststraße kreuzt. Nun nach rechts bzw. Gerade aus über flache Hänge zur Manzenkaralm. Dann steiler, sicherer links haltend in eine Hochebene. Von hier steiler nach rechts zum höchsten Punkt.



## Abfahrt

Wie Aufstieg.

## Bemerkung

Der enge Wanderweg ist mit dem Snowboard bei der Abfahrt mühsam.