









Sparangerkopf SO-Rinne (2915m)

Goldberggruppe (Salzburg)

Kurzinfo	
 1300 HM	 Apr - Mai
 III	 min. 3h
 III	 III
 IV	 III



Ausgangspunkt


Sportgastein, Talstation (1575m)

Charakter

Anspruchsvolle Frühjahrstour

Aufstieg

Vom Parkplatz flach nach Süden bis zur Vaitlbaueralm. Rechts dahinter beginnt eine versteckte Rinne, die Bananenrinne. In dieser hoch bis an deren Ende, bei Schneemangel, rechts über steile Almflächen. Beim ersten Flachstück auf 2100m nach rechts raus und dann immer steiler werden gerade hoch bis zum Ausstieg nach einem leichten Rechtsknick. Von hier kann man noch unterm Gipfel queren und gelangt dann links ins Silberkarl oder rechts ins Schlapperebenkees. Den Gipfel kann man eher nicht erklettern.



Abfahrt

Wie Aufstieg.

Bemerkung

Geht sehr lange bis in den Frühsommer.

