









# Sonntagshorn (1961m)

Berchtesgadener Alpen (Salzburg)

Kurzinfo	
 1000 HM	 Dez-Apr
 II	 min. 2h
 II	 II
 II	 II



## Ausgangspunkt

Unken, Heutal, Heutalbauer PP2

## Charakter

Massenandrang

## Aufstieg

Vom Bauern immer geradeaus ins Angerental, immer am Sommerweg bis zur Hochalm. Von dort geradeaus weiter in einer sanften Rinne bis zu einem Wegweiser (links Sonntagshorn, rechts Peitingköpfl). Hier links Rausqueren in einen freien Hang und dann weiter links durch die Latschen, bevor man wieder freies Gelände gelangt. Nun nach rechts bis zum Kreuz.

## Abfahrt

Wie Aufstieg, viele Varianten z.B. über Rodelbahn statt Sommerweg unterhalb der Hochalm.

## Bemerkung

Bei wenig Schnee in den Latschen unübersichtlich, aber meist gespurt.