









Sonntagkogel (2343m)

Seckauer Tauern (Steiermark)

Kurzinfo	
 1200 HM	 Jan - Apr
 II	 min. 3h15min
 II	 III
 II	 III



Ausgangspunkt

Ingering, Ingeringsee (bzw. P3 oder P4)

Charakter

Eher Langlauf- als Splitboardtour

Aufstieg

Je nach Schneeräumung von Parkplatz 3 oder 4 auf der total flachen Forststraße zum Ingeringsee. Auf der linken Seite flach um den See herum und weiter endlich etwas ansteigend entlang der Straße (Wegmarkierung „Kettentörl“) bis kurz vor die Jagdhütte Hinteralm (1520m). Nun links mittelsteil durch lichten Wald bzw. Legföhrengelände weiter in ein Kar, das man nahezu vollständig durchquert. Man macht einen großen Rechtsbogen und steigt durch die „rechtste“ flachste Rinne nach links auf. Am Kamm dann bis zum Gipfel.

Abfahrt

Wie Aufstieg oder durch eine der Rinnen, spätestens ab dem See zu Fuß retour!

Bemerkung

Der flache Zugang ist fast schon unmenschlich, die Rinnen aber sehr interessant.

