









Skihörndl

westliche Rinne (2286m)

Loferer Steinberge (Tirol)

Kurzinfor	
 1300HM	 März
 IV	 min. 2h30min
 IV	 III
 IV	 IV



Ausgangspunkt

St.Ulrich, Halserbauer

Charakter

Die westliche Steilrinne aufs Skihörndl.

Aufstieg

Vom Halserbauer entlang der Forststraße, nach dem Wegweiser Schießlingalm noch kurz weiter und dann vor der Brücke direkt hinter einer versteckten Jagdhütte am Wandersteig hoch, später flach rechts bis man einen Bachgraben überquert. Nun hoch durch lichten Wald ins Märchenkar. Geradeaus immer höher, so lange als möglich mit Skiern bis zu einem markanten Fels. Ab hier zu Fuß links vorbei durch eine schmale Rinne. Dann breiter und relativ einfach weiter hoch, zuletzt über einen sehr steilen W-Hang nach rechts und am Grat zum Gipfel des Skihörndls.



Abfahrt

Wie Aufstieg.

Bemerkung

Von der Orientierung extrem schwierig. Zur Not kann man auch über Rotschartl, Fellerer Sand und Hirschbadsattel wieder zum Ausgangspunkt gelangen.

