









Skihörndl

östliche Rinne (2286m)

Loferer Steinberge (Tirol)

Kurzinfor	
 1300HM	 März
 IV	 min. 2h45min
 IV	 III
 IV	 IV



Ausgangspunkt

St.Ulrich, Halserbauer

Charakter

Die östliche Steilrinne aufs Skihörndl.

Aufstieg

Vom Halserbauer entlang der Forststraße, nach dem Wegweiser Schießlingalm noch kurz weiter und dann vor der Brücke direkt hinter einer versteckten Jagdhütte am Wandersteig hoch, später flach rechts bis man einen Bachgraben überquert. Nun hoch durch lichten Wald ins Märchenkar. Leicht rechts immer höher, so lange als möglich mit Skiern in die enge bis zu 50° steile Rinne. Der Ausstieg ist östlich vom Gipfel des Skihörndls knapp vorm Rotschartl.



Abfahrt

Wie Aufstieg.

Bemerkung

Von der Orientierung extrem schwierig. Zur Not kann man auch über Rotschartl, Fellerer Sand und Hirschbadsattel wieder zum Ausgangspunkt gelangen.

