









# Seitnerzinken (2164m)

Wölzerer Tauern (Steiermark)

Kurzinfor	
 900 HM	 Dez - Apr
 I	 min. 1h30min
 I	 I
 II	 II

## Ausgangspunkt

Bretstein, Bichlerhütte (1240m)

## Charakter

Eine von vielen Möglichkeiten in den Wölzer Tauern

## Aufstieg

Vom Parkplatz weg einen flachen Forstweg entlang bis zu einem Viehgatter kurz vor der Gamperhütte. Danach entlang einer Forststraße im Zick-Zack bis man an der Baumgrenze in ein Kar gelangt. Nun geradeaus bzw. leicht links auf den Kamm bis zu einem Steintürmchen. Von dort rechts den Grat entlang bis zum Gipfel.

## Abfahrt

Wie Aufstieg (freie Hänge westlich der Forststraße)

## Bemerkung

Die flache Forststraße ist fad aber kein großes Problem, im Kar selbst gibt es viele Möglichkeiten und Rinnen.

