










Seehorn (2321m)

Berchtesgadener Alpen (Salzburg)

Kurzinformatio	
 1300 HM	 Dez - Apr
 II	 min. 2h15min
 II	 III
 III	 III



Ausgangspunkt

Weißbach/Lofer, Parkplatz (890m)

Brücke vor Ghf. Hirschbichl

Charakter

Klassischer Plattler.



Aufstieg

Vom Parkplatz kurz durch den Wald bis zur flachen Forststraße, auf der man dann bis zur Kallbrunnalm bleibt (ca. 1 Std.). Dann noch ein wenig flach weiter bevor man erst durch lichten Wald endlich an Höhe gewinnt. Ab der Baumgrenze folgt ein mittelsteiler Hang, den man zuletzt nach links zum Gipfelgrat hin verlässt. Nun entlang des Grates auf Grund der Wechten nicht zu weit rechts zum Gipfelkreuz.

Abfahrt

Wie Aufstieg, bei sicheren Verhältnissen direkt vom Gipfel in der Rinne.

Bemerkung

Die Tour macht mit dem Snowboard nur Sinn, wenn man bei der Abfahrt von der Kallbrunnalm zum Kühkranz aufsteigt (350hm) und sich so einen großen Teil der Forststraße erspart.

