









Schwertkopf (3099m)

Hohe Tauern (Kärnten)

Kurzinfor	
 1100 (+200)HM	 Mai
 IV	 min. 2h30min
 III	 II
 III	 III



Ausgangspunkt

Heiligenblut, Glocknerhaus

Charakter

Sehr anspruchsvolle
Individualltour.

Aufstieg

Kurz nach dem Glocknerhaus auf einer Straße bzw. am Sommerweg hinab zum Magaritzenspeicher, einmal im Uhrzeigersinn um den See, danach am Sommerweg oder mit Skiern nach Westen. Eher links halten, recht steil links eines markanten Felskopfes bis auf ca. 2700m. Dann direkt über einen ca. 45° steilen Hang zum Gipfel.

Abfahrt

Wie Aufstieg, am besten nimmt man noch das Schwerteck mit und fährt über die Fallbachrinne zum Sandersee ab.

Bemerkung

Zuletzt muss man wieder zu Fuß retour zum Glocknerhaus. Die Tour ist nur bei sehr guter und stabiler Schneelage machbar, Pickel und Steigeisen mitnehmen!

