










Schwaigerhöhe (2214m)

Seckauer Tauern (Steiermark)



Kurzinfo	
 1300 HM	 Jan - Mrz
 II	 min. 3h
 II	 II
 II	 II

Ausgangspunkt

Seckau, Gasthof Steinmühle (928m)

Charakter

Klassische Hochwintertour



Aufstieg

Vom Gasthof entlang der Straße in den Zinkengraben, immer auf dieser Straße bleiben und über Schwaigerbauer und Schwaigerbauerhütte (1488m) zum Schwaigerbachgraben. Weiter immer nördlich im Bereich des Baches bis zum Beginn des Kars. Immer steiler werdend leicht links zum höchsten Punkt.

Abfahrt

Wie Aufstieg bzw. am besten nicht zu weit abfahren eher im Kammbereich bleiben und oberhalb des Bachgrabens bleiben. Erst am Beginn des Grabens in einer der Rinnen abfahren, dann erspart man sich das Gestrüpp.

Bemerkung

Trotz des langen Straßenzustiegs ist die Tour recht kurzweilig. Die Tour ist auch im Frühjahr zu machen, da ist der Bachgraben mitunter aber sehr mühsam.

