









Schreck (1725m) - Lechnerrinne

Lattengebirge (Bayern)

Kurzinfo	
 1100 HM	 März - Apr
 IV	 min. 2h15min
 IV	 II
 IV	 I



Ausgangspunkt

Bayrisch Gmain, PP Alpengarten

Charakter

Sehr rassige Pulvertour

Aufstieg

Vom Parkplatz am Wanderweg Richtung Alpgartenrundweg nach Süden, später Richtung Hochschlegel, nicht zu früh rechts abbiegen! Man muss bereits unterhalb der Engstelle der Alpgartenrinne nach links queren. CA. 200m nach links dort beginnt ganz versteckt und nicht einsehbar die Lechnerrinne. Mit Fellen hoch bis zur ersten Engstelle, hier links. Kurz danach quert man nach rechts in eine Parallelrinne, die direkte Verbindung wäre möglich, ist aber meist vereist. Nun immer weiter hoch, durch eine weitere Engstelle, ganz oben erreicht man nach rechts den Gipfelhang.

Abfahrt

Wie Aufstieg oder über Alpgartenrinne

Bemerkung

Unten ist fast immer zu tragen, die Rinne bekommt kaum Sonne ab, daher besser bei Pulver, Achtung großes Einzugsgebiet von Lawinen.

