









# Schöderkogel (2500m)

Schladminger Tauern (Steiermark)



Kurzinfo	
 1200 HM	 Feb - Apr
 IV	 min. 3h
 III	 II
 III	 III



## Ausgangspunkt

Schöder, Dorferhütte 1268m

Vorher erkundigen, ob die Straße befahrbar ist

## Charakter

Sehr technische Frühjahrstour

## Aufstieg

Nach der Dorferhütte noch vor einem Bach entlang einer Forststraße (eventuell in westlicher Richtung abkürzen) bis zu einer Almhütte (1600m). Von hier sehr steil nordwestlich durch dichten Wald, dann flach weiter unterhalb des Zinkens vorbei bis fast ans Ende des Kars. Dann steigt man nordwestlich über einen Kamm und gelangt in einen Boden den man in einem Linksbogen ohne Höhenverlust umgeht. Zum Schluss steil bis knapp unterhalb des Gipfels. Zum Gipfelkreuz gelangt man kletternd.

## Abfahrt

Wie Aufstieg. Einfacher ist es südlich zu den Zwieflerseen abzufahren und nach einem kurzen Gegenanstieg unterhalb des Eisenhuts östlich entlang des flachen Bodens wieder zurück zur Almhütte zu fahren.



## Bemerkung

Die Abfahrtsfreuden bei dieser Tour halten sich sehr in Grenzen