









Schlenken (1648m)

Osterhorngruppe (Salzburg)

Kurzinfor	
 1100 HM	 Dez - Mrz
 I	 min. 2h15min
 II	 II
 II	 III



Ausgangspunkt

Adnet, Waidach (Straße Richtung Spumberg bis zu Brücke bzw. E-Häuschen)

Charakter

Einfache längere Variante einer Hochwintertour, die v.a. Bei Neuschnee oder Schlechtwetter sehr empfehlenswert ist.

Aufstieg

Gleich nach der Brücke links weg über Wiesen mehrmals die Straße querend bis zum Gehöft Lacken. Kurz weiter entlang der Straße bis zu einem blauen Haus, weiter zum nächsten Gehöft und von dort via schmalem Wanderweg nach Zillreith. Nun nicht zur Halleiner Hütte. Sondern kurz rechts über ein Viehgatter und dann weiter über Wiesen bis man zu einem Almhüttendorf gelangt. Dann weiter entlang des Wanderweges über die Jägernase zum Gipfel.

Abfahrt

Wie Aufstieg

Bemerkung

Ab Zillreith ist das eine meist überlaufene Tour, die schönen Grashänge darunter sind aber ein Geheimtipp. Die Abfahrt durch die Schlenkenrinne oder übers Nigelkar sind nur bei sehr stabilen Verhältnissen zu empfehlen.

