









Scheiblingkogel (2289m)

Tennengebirge (Salzburg)

Kurzinfo	
 1700 HM	 Jan - Apr
 III	 min. 2h45min
 III	 III
 II	 IV



Ausgangspunkt

Oberscheffau, PP auf ca. 600m vor Schranke


Charakter

Landschaftlich tolle Tour für ausdauernde Tou-



Aufstieg

Von Oberscheffau mit dem Auto dem Wegweiser auf der Straße folgen, ca. 100hm hinauf bis zu einer Schranke bei einem Holzplatz. Entlang der Straße, das erste S über die Wiese rechts abkürzen, dann weiter der Markierung nach, später am Sommersteig zur Roßberghütte. Kurz auf der Straße und nach der Hütte rechts in die Wies (im Frühjahr zu Fuß) und immer weiter nach oben, zuletzt über Mulden nach Süden bzw. Westen. Der Gipfelaufschwung erfolgt von links.



Abfahrt

Wie Aufstieg, oder über Röth oder Schwer.

Bemerkung

Klassiker im Rahmen der Tennengebirgsüberquerung, aber auch so lohnend.

