









Schareck

Linke Eisrinne (3123m)

Hohe Tauern (Salzburg)

Kurzinfor	
 2100 HM	 Apr + Mai
 IV	 min. 5h
 IV	 IV
 IV	 IV




Ausgangspunkt

Rauris, PP Lenzanger

Charakter

Gewaltige Steilrinne.



Aufstieg

Vom Parkplatz meist zu Fuß über Ammererhof und Durchgangalm bis zum Beginn der Schneedecke. Dann Richtung Niedersachsenhaus, zuletzt in einer steilen Rinne zu einem Wegweiser nördlich des Niedersachsenhauses, am Grat nach Süden bis zu einem Gipfelchen (950hm). Dann Abfahrt in den Bräuwinkel auf ca. 2250m und Aufstieg (900hm) durch die Linke Eisrinne, nach dem Ausstieg nach rechts zum Gipfel.

Wiederaufstieg aus dem Bräuwinkel zum Niedersachsenhaus (250hm).

Abfahrt

Wie Aufstieg oder über die mittlere Rinne, im Notfall über Herzog-Ernst und Wintergasse.

Bemerkung

Unbedingt Helm, Pickel und Steigeisen mitnehmen, nur in Ausnahmefällen ist die Rinne mit Skiern zu begehen, Fehler sind lebensgefährlich!

