









Schafkarkogel (2732m)

Goldberggruppe (Salzburg)

Kurzinfo	
 1700 HM	 Apr
 III	 min. 3h
 III	 III
 IV	 III



Ausgangspunkt

Bucheben, hinter Frohnwirt Wegweiser Steinalm

Charakter

Eine Rarität.

Aufstieg

Vom Parkplatz zu Fuß am Wanderweg über die Steinalm zur Federer Alm. Im Kessel unterhalb der Federer Alm gleich flach nach rechts, nicht zur Alm. Nach ca. 300hm stapfend über eine sehr steile Ostrinne in ein Becken. Den Teil kann man auch weiträumig umgehen (siehe Edlenkopf). Dann am besten in einem weiten Bogen in Richtung Rosskar bevor man nach rechts hochstapft. Der Gipfelhang geht wieder mit Skiern.

Abfahrt

Wie Aufstieg.



Bemerkung

Nur selten liegt genug Schnee für die Tour, durch die SO-Lage ist sie auch extrem lawinengefährdet.