









Schärtenspitze (2153m)

Berchtesgadener Alpen (Bayern)

Kurzinfo	
 1400 HM	 Mrz - Apr
 III	 min. 2h30min
 III	 II
 IV	 IV



Ausgangspunkt

Hintersee, PP Blau eis

Charakter

Alpine Unternehmung

Aufstieg

Vom Parkplatz (Bushaltestelle) entlang von Forststraßen zur Schärtenalm. Dann leicht bergab bis zum Straßenende bei der Talstation der Materialseilbahn der Blau eishütte. Entlang des Sommerwegs zur Blau eishütte und dahinter Richtung Blau eis. Nach der Schärtenspitze und direkt vor den Wänden der Blau eisspitze hoch Richtung Eisboden-scharte. Man quert aber noch bevor es richtig steil wird nach links raus und steigt dann über einen freien Hang, weiter oben nach links über Bänder bis auf den Grat. Dann nach links zu Fuß am Sommerweg teilweise seilversichert zum Gipfelkreuz.



Abfahrt

Wie Aufstieg.

Bemerkung

Geht nur bei guter Schneelage und sehr stabilen Verhältnissen.

