









Sauofen (2415m)

Schladminger Tauern (Steiermark)

Kurzinfo	
 1000 HM	 Feb - Apr
 III	 min. 2h45min
 III	 II
 III	 III



Ausgangspunkt

Schöder, Kreuzerhütte 1378m

Vorher erkundigen, ob die Straße befahrbar ist!!!

Charakter

Sehr rassige Frühjahrstour mit langem flachen Zustieg

Aufstieg

Von der Kreuzerhütte entlang einer markierten Forststraße lang und flach taleinwärts vorbei an der Ginglhütte (1570m) bis in den Talschluss des Katschbachtals. Dann steigt man sehr steil westlich in einer Rinne auf. Rechts eines Rückens, der zum Sauofen führt, immer geradeaus bis zur Reichascharte (2300m). Von hier dann quasi rückwärts, meist zu Fuß in leichter Kletterei, zum Gipfel.

Abfahrt

Wie Aufstieg. Man kann auch extrem steil auf den Rücken vor dem Sauofen aufsteigen und südlich unterhalb des Schöderkogels abfahren.

Bemerkung

Keine einfache Sache ;-)

