









Sattelköpfel (1478m)

Osterhorngruppe (Salzburg)

Kurzinfor	
 500 HM	 Dez - Mrz
 II	 min. 1h15min
 II	 I
 I	 II



Ausgangspunkt

Gaißau, Lasser

Charakter

Bonustrack



Aufstieg

Auf der Straße nach Süden, zuerst leicht bergauf, dann bergab bis zu einer Brücke. 150m nach Norden und dann links über die Wiese zur Zisterbergalm. Dann nach links auf dem Fahrweg südwärts zum Sattel und links durch den Wald hoch bis zum Gipfel.

Abfahrt

Wie Aufstieg.

Bemerkung

Als eigenständige Tour nicht sinnvoll.

