









Sandkogel (2214m)

Wölzer Tauern (Steiermark)

Kurzinfor	
 600 HM	 Dez - Apr
 II	 min. 1h
 II	 I
 III	 I



Ausgangspunkt

St. Peter/Kammersberg
Greimhütte (1649m)

Charakter

Eher selten begangene lohnenswerte Kurz- bzw. Zusatztour



Aufstieg

Von der Greimhütte nahezu eben einen Weg entlang bis zum Anfang der Greimrinne. Danach links halten und über den bis zu 40° steilen Hang zum höchsten Punkt.

Man kann auch über die Greimrinne aufsteigen bzw. Die Tour mit der Greimtour kombinieren.

Abfahrt

wie Aufstieg oder über die Greimrinne; Man kann auch weiter in den Graben abfahren bis man wieder auf die Straße, die zur Greimhütte führt, abfahren.

Bemerkung

Der Hang sieht flacher aus als er ist und ist was die Lawinengefahr angeht nicht zu unterschätzen!