









Salzburger Hochthron (1853m)

Untersberg (Salzburg)

Kurzinfo	
 1300 HM	 Dez - Mrz
 II	 min. 2h30min
 I	 II
 I	 III

Ausgangspunkt

Fürstenbrunn (459m), Parkplatz am Ende der Skipiste bei Bushaltestelle

Charakter

Steile Trainingstour auf Naturskipiste mit herrlichem Ausblick über Salzburg

Aufstieg

Vom Parkplatz immer der steilen Skipiste folgen bis zum Gipfel

Abfahrt

Wie Aufstieg

Bemerkung

Diese Tour am sagenumwobenen Untersberg ist eine Trainingstour, wenn man von Salzburg mit wenig Anreiseweg oder bei Schlechtwetter das Bedürfnis nach Frischluft hat. Der Ausblick ist herrlich.

