









Saalkogel (2006m)

Kitzbühler Alpen (Tirol)

Kurzinfo	
 1000 HM	 Dez - Apr
 II	 min. 2h
 II	 II
 II	 III



Ausgangspunkt

Kitzbühl, Aurach, Parkplatz Rodelbahn

Charakter

Schneesichere Familientour in schönem Almgelände

Aufstieg

Vom Parkplatz entlang des Rodelweges (ca. 45 min.) bis zu einem Wegweiser. An der Kreuzung links weiter entlang des Weges oder direkt in der Kurve geradeaus über Almwiesen abkürzend bis zur Bochumer Hütte. Hinter der Hütte weiter südlich durch den Wald bis man eine Straße erreicht. Auf dieser ca. 150m in Richtung S und dann im freien Gelände links über eine Alm hinauf auf einen Rücken. Auf diesem bis zum Rauber (1972m), dann in eine Mulde und zum Gipfel.



Abfahrt

Wie Aufstieg, eventuell direkt noch vorm Rauber über weite Hänge in den Graben abfahren und am untersten Ende wieder rechts zur Rodelbahn rausfahren.

Bemerkung

Gemütliche Tour in herrlicher Bergwelt