









Rothörndl (2406m)

Leoganger Steinberge (Salzburg)

Kurzinfo	
 1700 HM	 Feb-Mrz
 II	 min. 3h15min
 II	 III
 II	 III



Ausgangspunkt

Weißbach/Lofer, Hackerbauer

Charakter

Endlose Mulden

Aufstieg

Vom Bauern entlang einer Abkürzung durch den Wald, dann kurz 1 Kurve auf der Forststraße bis der Wanderweg zur Ebersbergjagdhütte rechts abzweigt. Auf diesem bis zur Jagdhütte, dahinter weiter nach rechts raus, man braucht ein bisschen Gefühl fürs Gelände. Nun über schön kupiertes Gelände und Mulden bis ans Ende des Ebersbergkars. Zuletzt etwas steiler zum höchsten Punkt.

Abfahrt

Wie Aufstieg.

Bemerkung

Der Wanderweg kann mühsam sein, aber es lohnt sich, denn das Kar selbst ist ein Riesenspielplatz :-)

