









Rotgüldenscharte (2732m)

Hohe Tauern (Kärnten)

Kurzinfor	
 1400 HM	 Feb - Mai
 II	 min. 3h
 II	 II
 II	 IV



Ausgangspunkt

Rennweg, Pöllatal, Kochlöffelhütte (1370m)

Charakter

Sehr lange und nicht allzu anspruchsvolle Tour im Tal der 1000 Orchideen

Aufstieg

Von der Kochlöffelhütte entlang der Forststraße über den Lieserursprung zur Lanisch-Ochsenhütte. Weiter in der Ebene bis zum letzten Lanischsee. Dann etwas steiler nördlich durch eine Rinne in Richtung Kesselwand. Danach westlich zum höchsten Punkt.

Abfahrt

Wie Aufstieg oder südwestlich in den Boden.

Bemerkung

Nur bei sicheren Verhältnissen sowie guter Kondition und Technik.

