









# Roßkopf (2573m)

Hohe Tauern (Kärnten)

Kurzinfo	
 1400 HM	 Jan - Apr
 II	 min. 3h30min
 II	 III
 III	 II

## Ausgangspunkt

Lendorf, Hühnersberg, Kolmwirt (Sendemast 1126)

## Charakter

Langer Hatscher zu einsamen Hängen mit Pulvergarantie

## Aufstieg

Vom Parkplatz entlang eines schwach ansteigenden Forstwegs bis zur Kohlmeierhütte. An dieser vorbei immer weiter taleinwärts über die Ruppalm bis zur Roßalm. Sobald sich die erste Möglichkeit ergibt, begibt man sich rechts über mittelsteile Hänge ins freie Gelände. Der Gipfel ist im Grunde nicht zu verfehlen, die Linienführung ergibt sich von selbst.

## Abfahrt

Wie Aufstieg

## Bemerkung

Die Tour ist sehr anstrengend, da nach ca. 1,5h Forststraßenhatscher meist noch 800hm zu spüren sind, dafür folgt meist eine Pulverabfahrt über geniale freie Hänge.