









Ritterkopf (3006m)

Goldberggruppe (Salzburg)

Kurzinfor	
 1800 HM	 Feb - Mai
 III	 min. 3h30min
 III	 III
 IV	 IV



Ausgangspunkt

Rauris, Parkplatz Bodenhaus

Charakter

Rassige Firntour.



Aufstieg

Gleich nach der Mautstelle rechts in den Wald (Nicht ins Futtergebiet), dann durch den steilen Wald bis zur ehemaligen Ritteralm. Weiter durch lichten Wald und über eine Steilstufe ins Bockkar. In diesem steigt man weiter auf bis man zum Beginn des beeindruckenden Grates gelangt. Auf diesem steigt man eher rechts bis auf den markanten Sattel auf ca. 2800m, wo man meist das Skidepot errichtet. Nun zu Fuß (eventuell Steigeisen und Pickel) am Grat zum Gipfel.

Abfahrt

Wie Aufstieg, bei sehr sicheren Verhältnissen und perfekter Brettbeherrschung auch direkt vom Gipfel, ansonsten vom Skidpot.



Bemerkung

Die Tour ist bei sicheren Verhältnissen ein Traum!!!

