









# Rettenkogel (1780m)

Salzkammergutberge (Salzburg)

Kurzinfor	
 1200 HM	 Feb - Apr
 IV	 min. 2h
 IV	 II
 III	 III



Ausgangspunkt

Strobl, Weißenbach

Charakter

Technisch extrem anspruchsvolle Tour, nur für Spezialisten

## Aufstieg

Am Beginn der Laimeralmstraße bis zur ersten Kurve, dann entlang des markierten Hohlweges bis zur Laimeralm. Weiter über freie Wiesen, am Ende ganz kurz durch ein Waldstück zu einer Forststraße. Auf dieser bleibt man einige Minuten bis man links in lichten Wald weggeht. Nun entlang des sehr steilen Sommerweges in ausgesetztem schwierigem Gelände bis in einen Sattel. Hier kurz flach am Grat entlang bis man ins Kar gelangt, das knapp unterhalb des Gipfels endet. Von hier in leichter Kletterei entlang eines Klettersteigs zum Gipfel.

## Abfahrt

Im Sattel direkt in den sehr steilen Graben nach Norden, in der Senke (ca. 1200-1300m) quert man dann wieder links hinaus zur Aufstiegs spur.



## Bemerkung

Die Tour ist bis zum Beginn des Sommerweges bei Anfängern sehr beliebt.