









Reitereck (2790m)

Hohe Tauern (Kärnten)

Kurzinformatio	
 1200 HM	 Dez - Apr
 III	 min. 2h30min
 III	 II
 II	 III



Ausgangspunkt

Malta, Maltaberg, Kramerhütte

Charakter

Mittellange Tour in sanftem Gelände mit rassigem Finale und herrlicher Aussicht.

Aufstieg

Von der Kramerhütte flach Richtung N immer gerade aus den Wegweisern folgend vorbei an Faschauner- und Stubeck übers Maltinger Alpl bis zur Ochsenhütte. Unter der Hütte vorbei weiter in der Ebene bis das Gelände dann rasch steiler wird. Hier entweder etwas weiter ausholend zur Scharte aufsteigen und links dem Grat entlang weiter zum Gipfel oder in der markanten Rinne direkt in Richtung Gipfel.

Abfahrt

Wie Aufstieg

Bemerkung

Der steile Gipfelaufbau darf nicht unterschätzt werden, er ist v.a. bei harten Bedingungen nicht ungefährlich, da man leicht Abstürzen kann. Sowohl für Anstieg als auch Abfahrt ist Erfahrung und eine sichere Technik unerlässlich!

