









Regenfeldjoch (2258m)

Kitzbüheler Alpen (Tirol)

Kurzinfor	
 1100 HM	 Dez - Mrz
 I	 min. 2h
 II	 I
 II	 II



Ausgangspunkt

Kelchsau, Brennhütte (4€ Maut)

Charakter

Standardtour mit langem Flachstück

Aufstieg

Von der Brennhütte entlang der Straße bis zu den ersten Almen. Rechts über eine Brücke und über freie Hänge bis zur Neubergalm. Links flach lange auf einer Forststraße bis kurz vor die Foissachalm. Dann rechts über eher flaches kupiertes Gelände nach Westen. Man quert nach Süden auf einen Kamm und gelangt auf diesem zum Gipfel.



Abfahrt

Wie Aufstieg bzw. viele Varianten vom Gipfel nach O zur Tiefentalalm möglich.



Bemerkung

Sehr empfehlenswert ist eine Abfahrt vom Gipfel in den Hemerergrund.