










Pinzga Rettenstein(2362m)

Kitzbüheler Alpen (Tirol)

Kurzinfor	
 1500 HM	 Feb - Mrz
 IV	 min. 4h
 IV	 IV
 IV	 III



Ausgangspunkt

Aschau, Oberlandhütte

Charakter

Nur für Spezialisten!!!

Aufstieg

Von der Oberlandhütte links auf der Straße entlang des Baches in den Oberen Grund. Nach einiger Zeit rechts am Sommerweg zu den Spießnägeln. Von den Spießnägeln (1880m) folgt eine sehr lange, aber schöne, Kammwanderung übers Rettenjoch zum Schöntaljoch (2029m). Bis hierher ist die Tour sehr einfach! Nun quert man fast ohne Höhenverlust Richtung Steinfeldjoch. Kurz vorher beginnt rechts eine steile S-Rinne, der man bis zum Ausstieg folgt. Hier quert man links in einen steilen und meist eingewehten Hang, den man nach Möglichkeit nach ca. 100m sehr steil stapfend nach links Richtung Gipfelgrat verlässt. Am Grat einfach bis zum Gipfelkreuz.

Abfahrt

Wie Aufstieg, die Rinne hinunter bis zu einer Almhütte, von hier ca. 200hm Gegenanstieg zum Schöntaljoch und Abfahrt übers Stangenjoch zur Rettensteinalm. Von hier auf der Straße zurück zum Auto.

Bemerkung

Die Tour ist nur bei besten Verhältnissen machbar und als extrem zu bezeichnen!

