









# Permuthwand (2479m)

Radstädter Tauern (Salzburg)

Kurzinfor	
 1300 HM	 Dez - Apr
 III	 min. 2h45min
 II	 II
 IV	 II



## Ausgangspunkt

Raststation vorm Tauerntunnel N-Portal, Gasthofalm (1200m)


## Charakter

Interessante und anspruchsvolle Unternehmung.



## Aufstieg

Vom Parkplatz weg unter der Autobahnbrücke durch und dann entweder bei der Kapelle rechts entlang des Weges (etwas länger) oder etwa 200m zuvor bereits auf einer Forststraße bis zu einem Marterl, dann über Wiesen bis zur unteren Pleißlingalm. Von hier entweder weiter taleinwärts bis zu einem Wegweiser und dann rechts hinauf oder bereits ab der unteren Pleißlingalm schräg rechts in Richtung Permuthwand. Kurz vorm Gamsboden treffen sich die Wege wieder. Hier aber nicht weiter hoch sondern am äußersten rechten Rand des Kares rechts von der Reßlwand zu den Felsen hoch. Hier gibt es eine gut 40° steile Rinne die in einen Boden rechts der Wand führt. Dann flach durch kupiertes Gelände nach hinten bzw. leicht links immer der imposanten Wand entlang. Ca. in der Mitte gibt es eine Rinne die auf den Gipfelgrat führt, zuletzt zu Fuß. Am Grat dann min. 15min. bis zum Gipfel.



## Abfahrt

Wie Aufstieg über die Kapelle.

## Bemerkung

Die Rinne hinauf ins Becken ist meist eingeweht und daher sehr mit Vorsicht zu genießen, der Gipfelgrat kann mitunter auch heikel sein.